



HERINRICHTING ZEEASTERWEG

WELKOM!

Bijeenkomst herinrichtingsgroep | 10 februari 2025

AFVALZORG

PROGRAMMA

- 19.00 uur **Welkom en introductie**
- 19.05 uur **Korte terugblik en stand van zaken**
Hil Kuijpers, projectmanager Gebiedsontwikkeling
- 19.15 uur **Toelichting concept-inrichtingsplan**
Rob Aben, landschapsarchitect
- 19.45 uur **Reacties en plenaire discussie**
- 20.30 uur **Toelichting communicatie en informatieverbreiding**
Raymonde Plevier
- 20.35 uur **Toelichting planning en vervolg**
Harm Ritsema, manager Beheer & Nazorg
- circa 20.45 uur **Afronding**



AFVALZORG

TERUGBLIK

Brede participatieavonden (2023/2024)

Startbijeenkomst herinrichting maart 2024

- Brede verkenning ideeën en wensen inrichting
- Bepalen voorkeur grondvorm
- Verkennen thema's inrichting
- Onderscheid fasering
- Opzetten werkgroep herinrichting

Bijeenkomst september 2024

- Randvoorwaarden en uitgangspunten inrichting
- Bepalen thema inrichting fase 1
- Uitwerking wensen en ideeën



AFVALZORG

BEPALEN VOORKEURSTHEMA

Thema 1: recreatie, sport en spel

- MTB-en, fietsen, wandelen spelen

Thema 2: productielandschap

- Zonnepanelen in de wijk
- Biobased bouwmaterialiaal
- Wijngaard, stadslandbouw, moestuin

Thema 3: natuur

- Natuurontwikkeling
- Onderdeel Natuurpark Lelystad
- Deels al gestart; biodiversiteitsplan, bijenkast, ooievaarsnest, kasten roofvogels, beplanting, maaibeleid taluds ijsvogelwand.



AFVALZORG

VOORKEUR PARTICIPANTEN:

- Zoek naar combinaties van natuur en recreatie met de nadruk op sport
- Inrichten als overgangsgebied tussen natuurpark en woonwijk/polder



AFVALZORG

INPUT WERKGROEP FASE 1


- Mountainbike route, eventueel in combinatie met skills park.
- Fietspaden en wandelpaden (verbonden met bestaande paden)
- Houd rekening met ingangen en parkeren
- Bruggetjes en/of pontje die natuurpark verbinden met het natuurpark
- Natuur die aansluit bij natuurpark met aandacht voor biodiversiteit
- Educatieplaats(en), bv over planten, insecten, afvalverwerking
- Gebruik het water om de locatie als verbindende factor ipv een scheidende
- Recreatie/spelen: klimwand, glijbaan, sporttoestellen (maak gebruik van de hoogte)
- Versterken/verbinden hoek natuurpark (ligt er nu verloren bij)
- Houd rekening met minder validen
- Natuurlijke begraafplaats
- Waterbakken - > energieopslag
- Icoon en/of uitzichttoren.



AFVALZORG

CONCEPT INRICHTINGSPLAN FASE 1

- Situatie
- Inrichtingsvoorstel
- Opties

















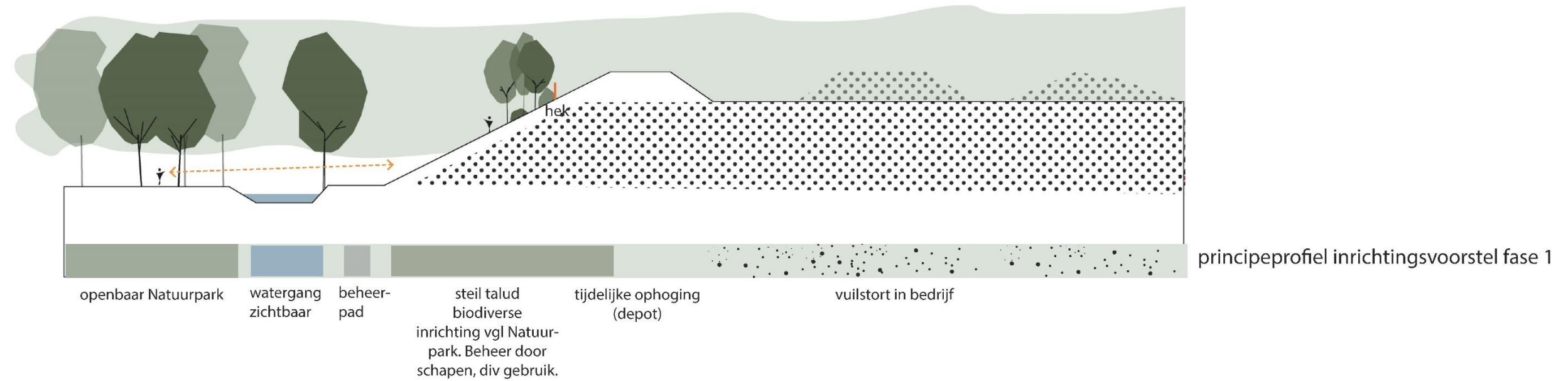
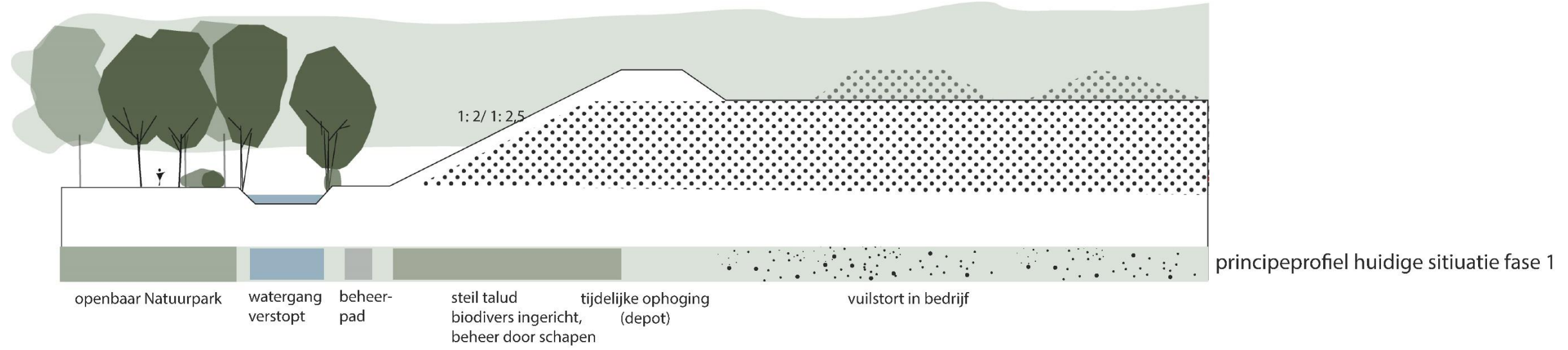
Bestaand fase 1


- terrein: ca. 6,6 ha = ca 9 voetbalvelden
- hoogteverschil: ca 15m
- talud: ca 1: 2 / 1: 2,5 = steil
- beheer: schapen
- lopend: biodiversiteitsproject

Inrichtingsvoorstel fase 1:

- toegankelijk maken terrein
- focus op natuur en recreatie
- wisselwerking zoeken met Natuurpark (ruimtelijk, ecologisch, functioneel)
 - de grote maat verkleinen,
 - watergang niet meer scheidend maar verbindend
 - een (tijdelijk) icoon/ attractie in combinatie met educatie

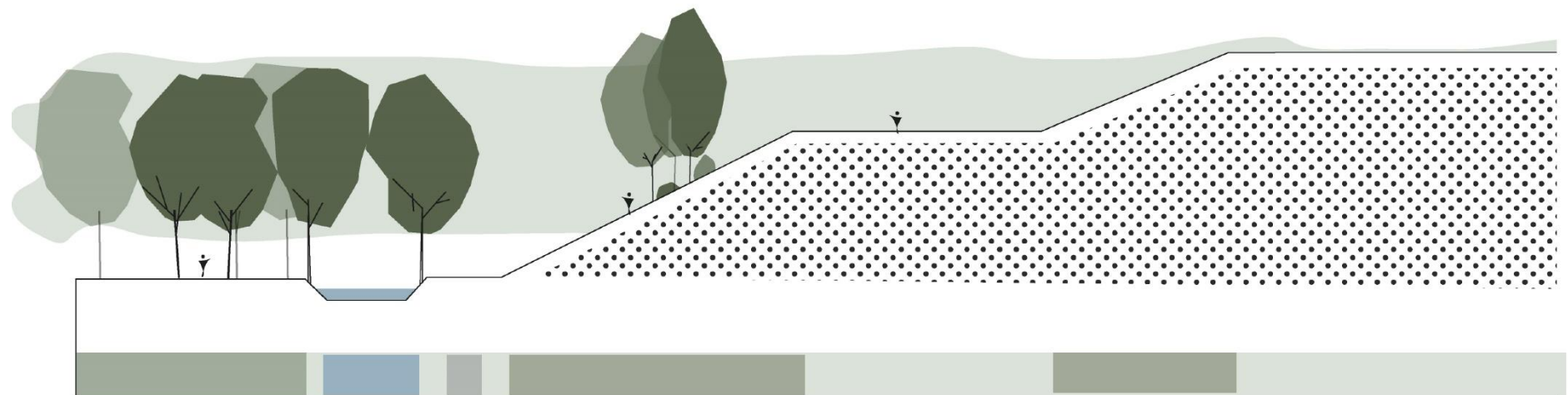
|





openbaar Natuurpark watergang zichtbaar beheerpad steil talud biodiverse inrichting vgl Natuurpark. Beheer door schapen, div gebruik. tijdelijke ophoging (depot) vuilstort in bedrijf

principeprofiel inrichtingsvoorstel fase 1



openbaar Natuurpark watergang zichtbaar beheerpad steil talud biodiverse inrichting vgl Natuurpark. Beheer door schapen, div gebruik. div. gebruik inrichting ntb. vuilstort in bedrijf

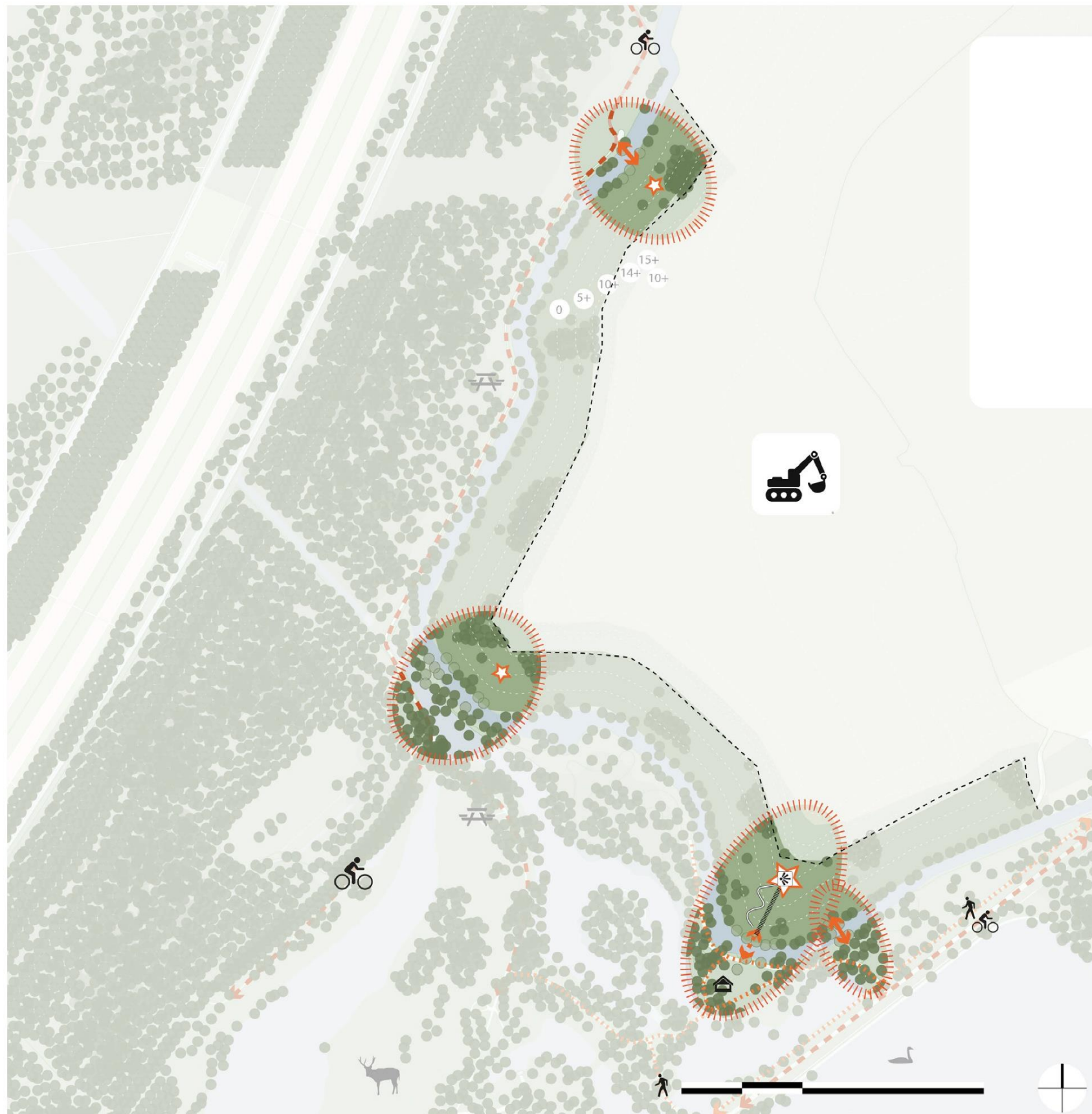
principeprofiel inrichtingsvoorstel fase 1 en verder



Bestaand fase 1

- Stortlocatie en Natuurpark nu nog twee verschillende werelden
- Bovenste taludrand = tijdelijk gronddepot
- resterend: ca 5 hectare





Voorstel fase 1

- Twee (wandel) bruggen, openstellen beheerpad voor fietsen en wandelen
- Diverse boom- en heestergroepen + enkele solitaire bomen (af te rasteren, ernaast beheer door schapen)
- Vier plekken waar zichtlijnen worden gemaakt (ondergroei snoeien, enkele bomen verwijderen, enkele bomen opsnoeien)
- Hek ter plaatse van voet gronddepot
- Verbijzonderen potentieel zichtpunt







wildraster



AFVALZORG


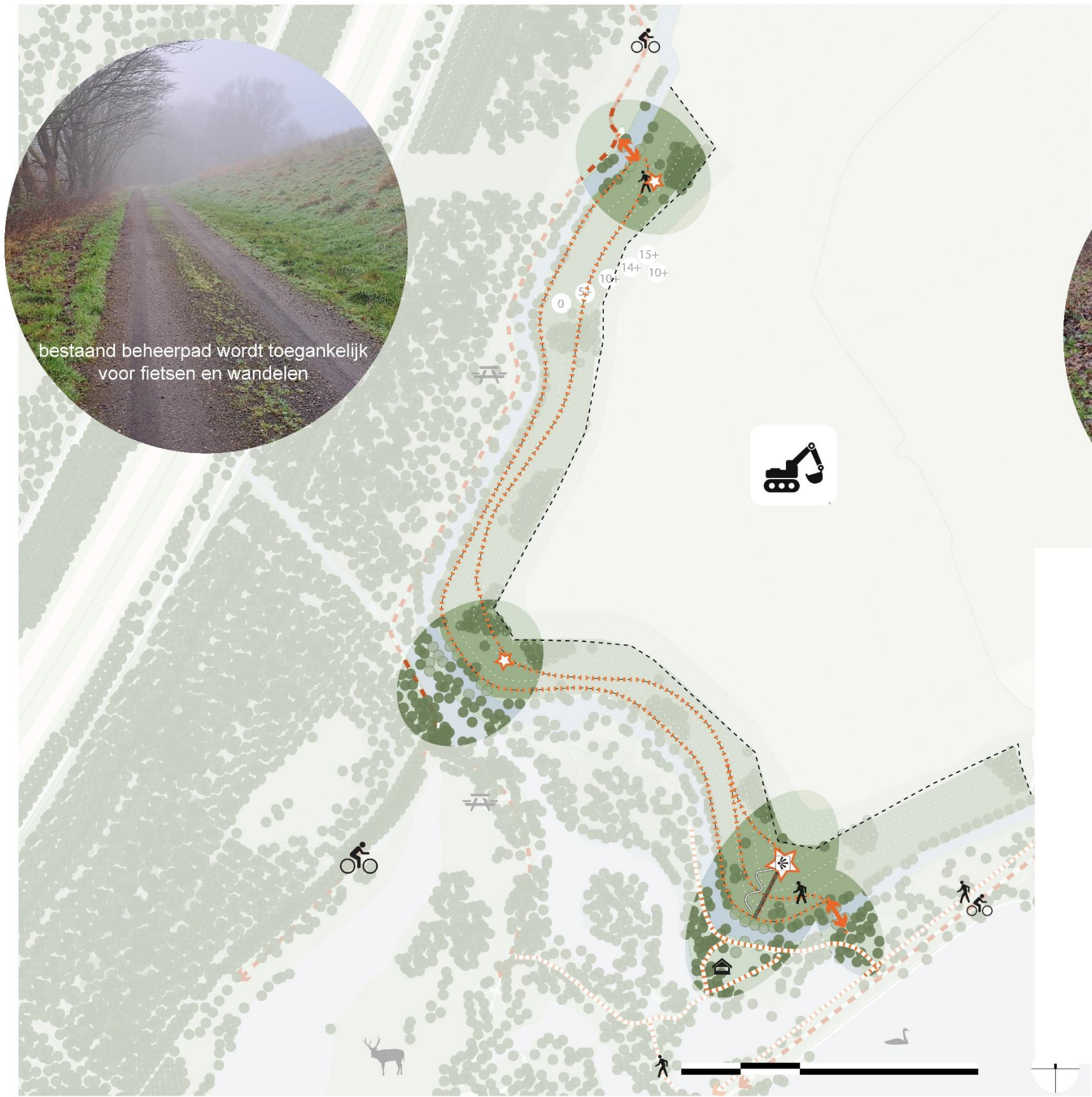
Opties voor voorzieningen inrichting fase 1

- Wandelen
- MTB
- (tijdelijk) icoon
- Meer?



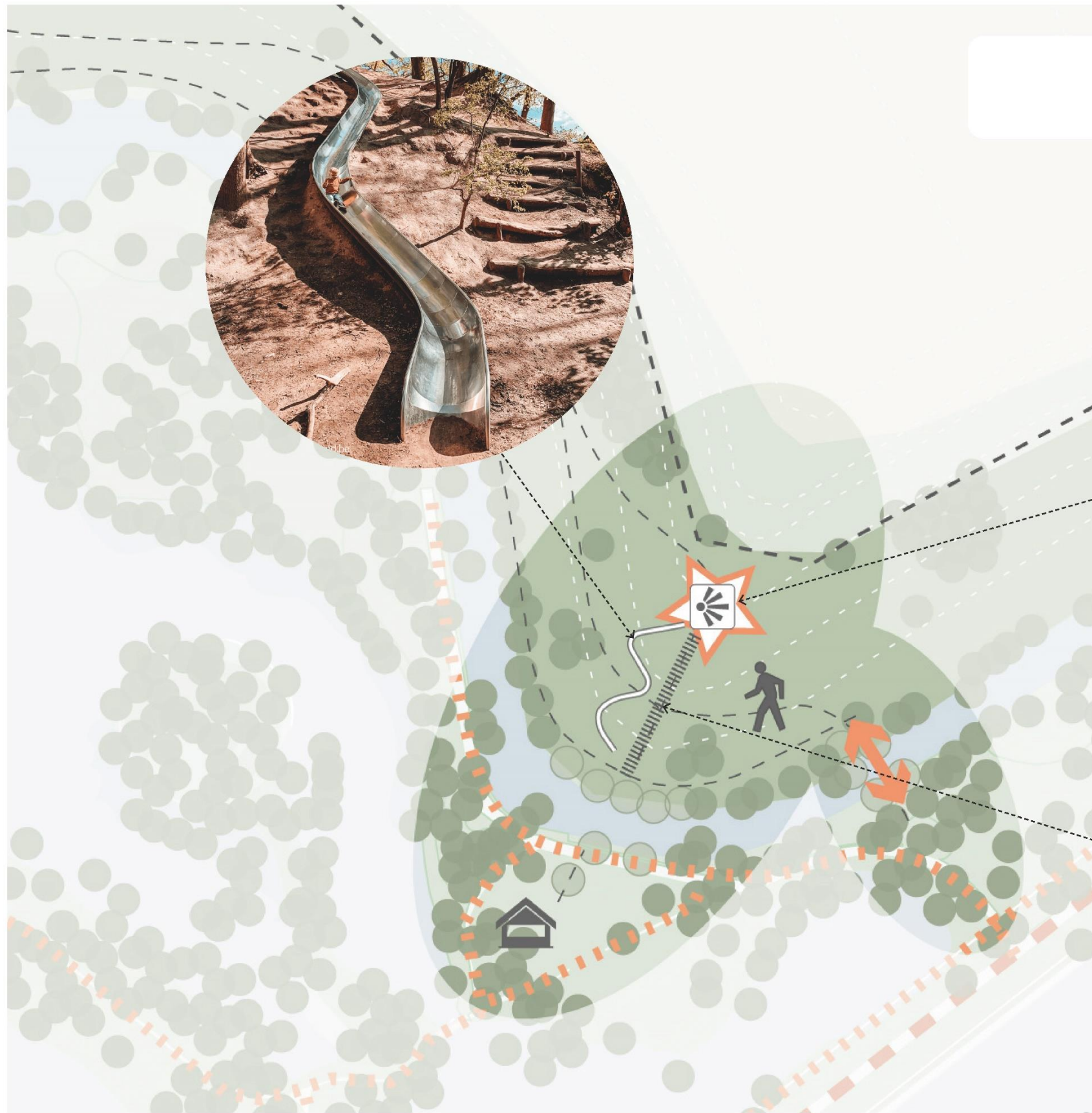
Optie fase 1

- Toevoegen struinroute (ca. 2km) op schelpenpad



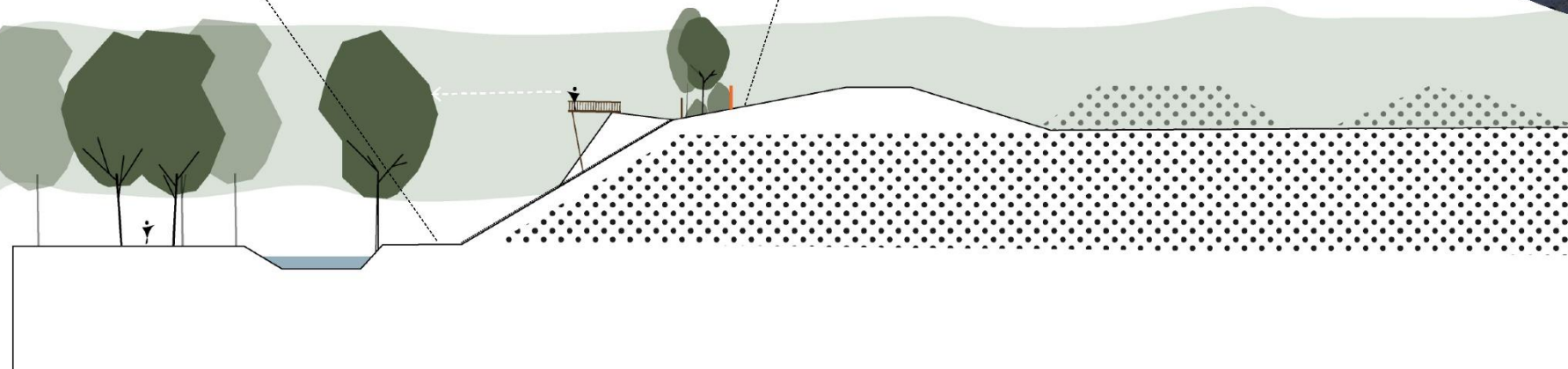
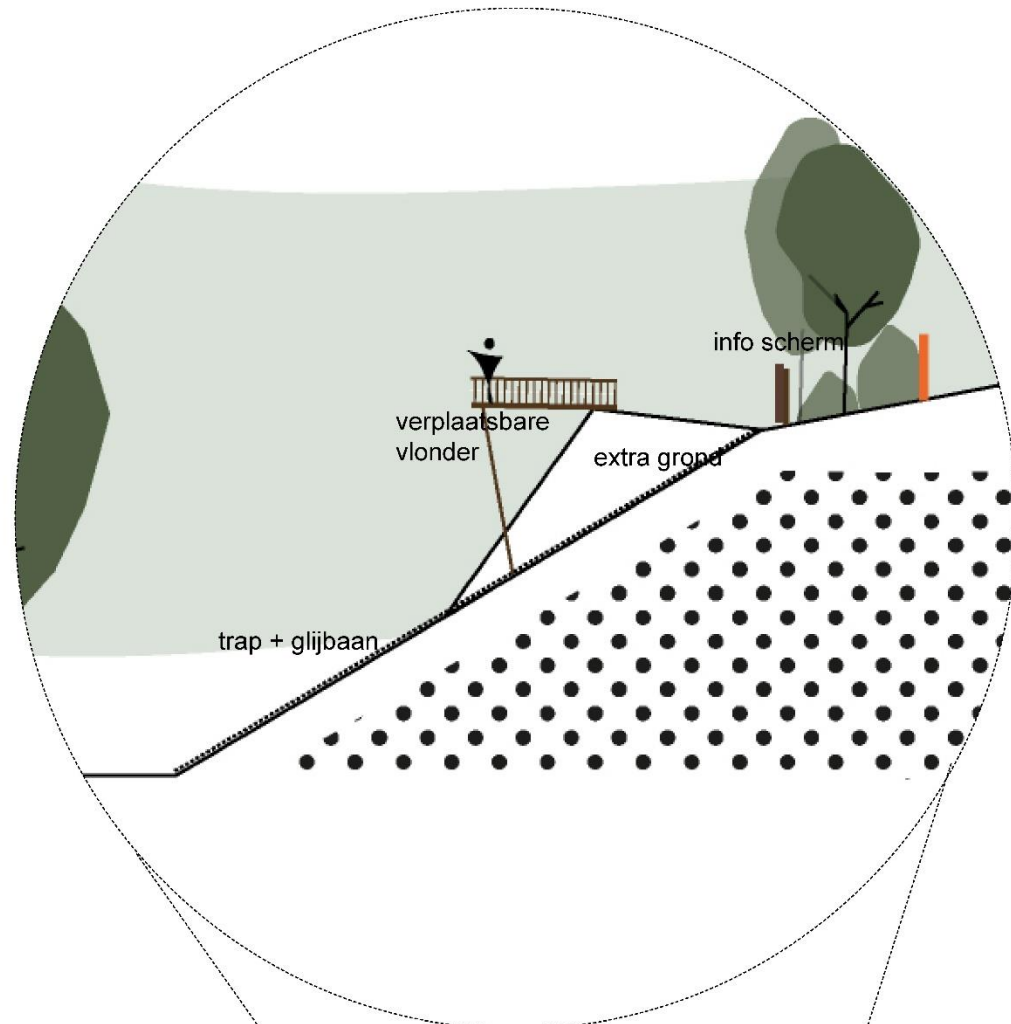
Optie fase 1:

- Toevoegen (tijdelijk) icoon

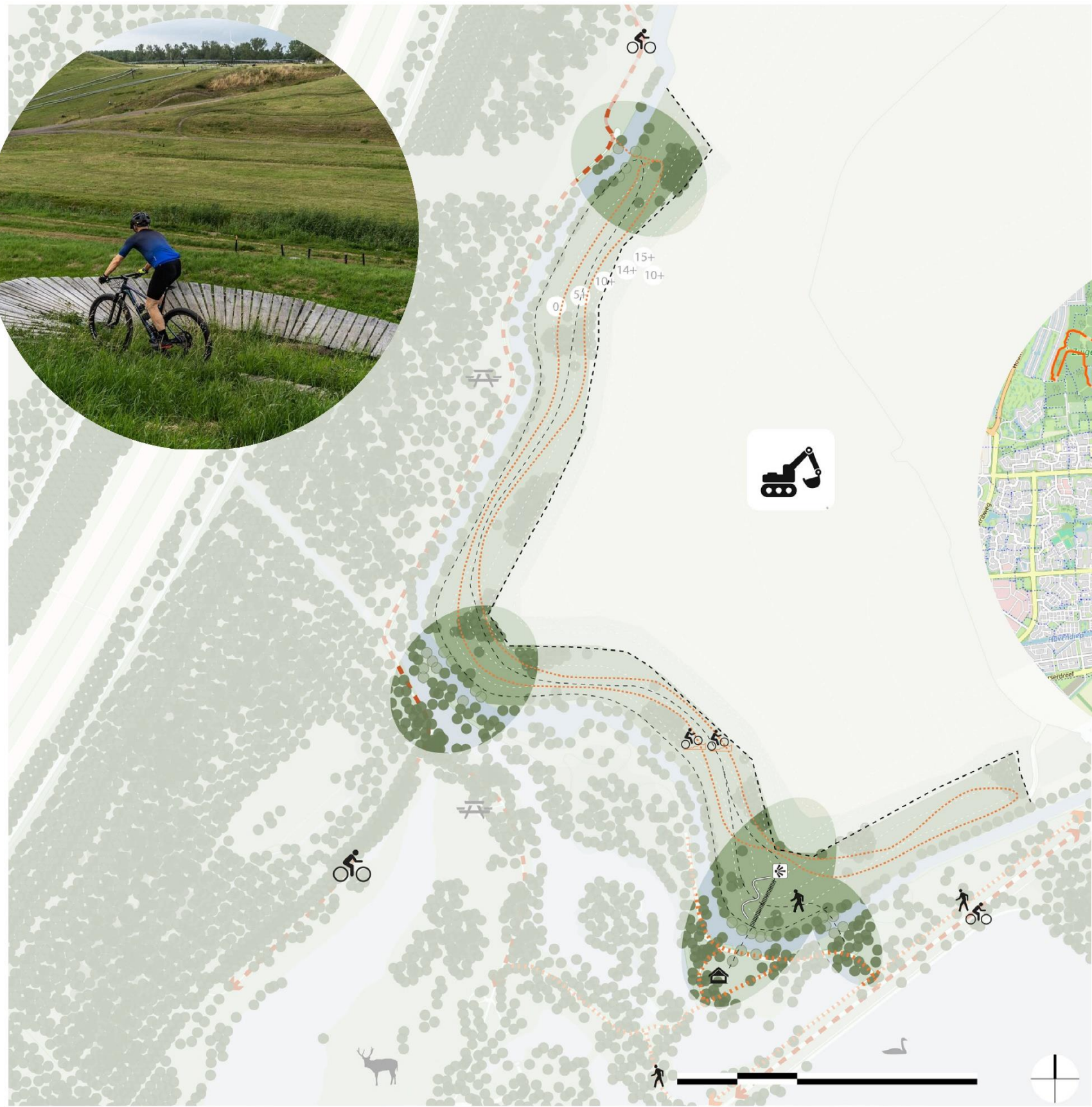


Optie fase 1

- Toevoegen (tijdelijk) icoon

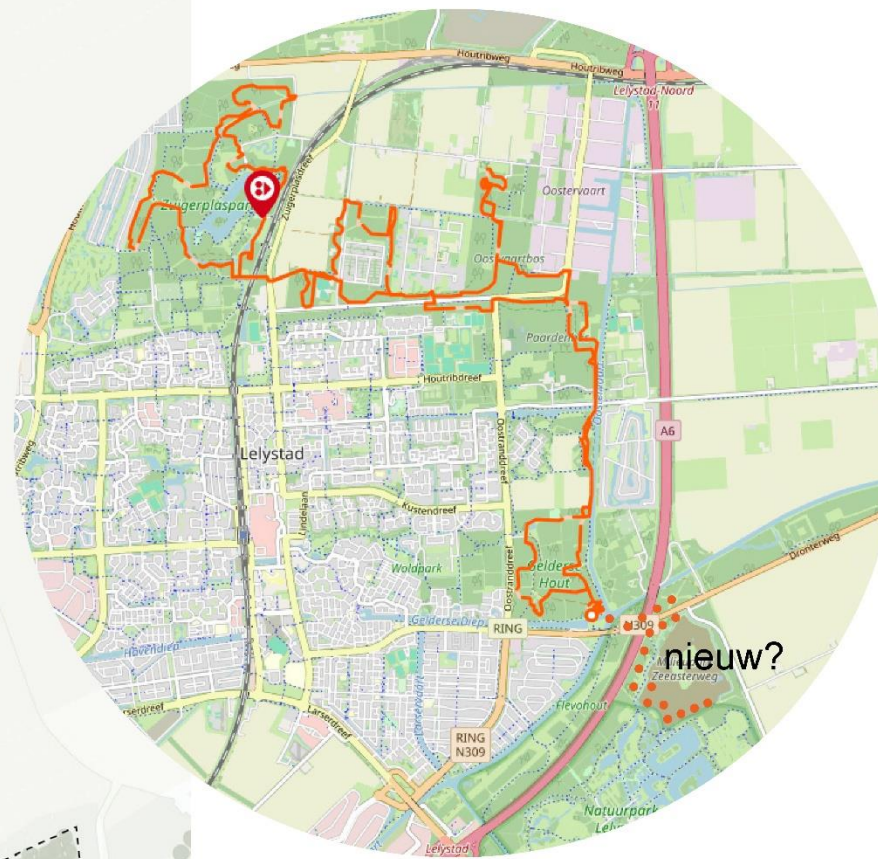


principeprofiel inrichtingsvoorstel
ikoon/ uitzichtspunt



Optie fase 1

- Toevoegen MTB Route, in aansluiting op bestaande
- Eventueel plek voor trail features?



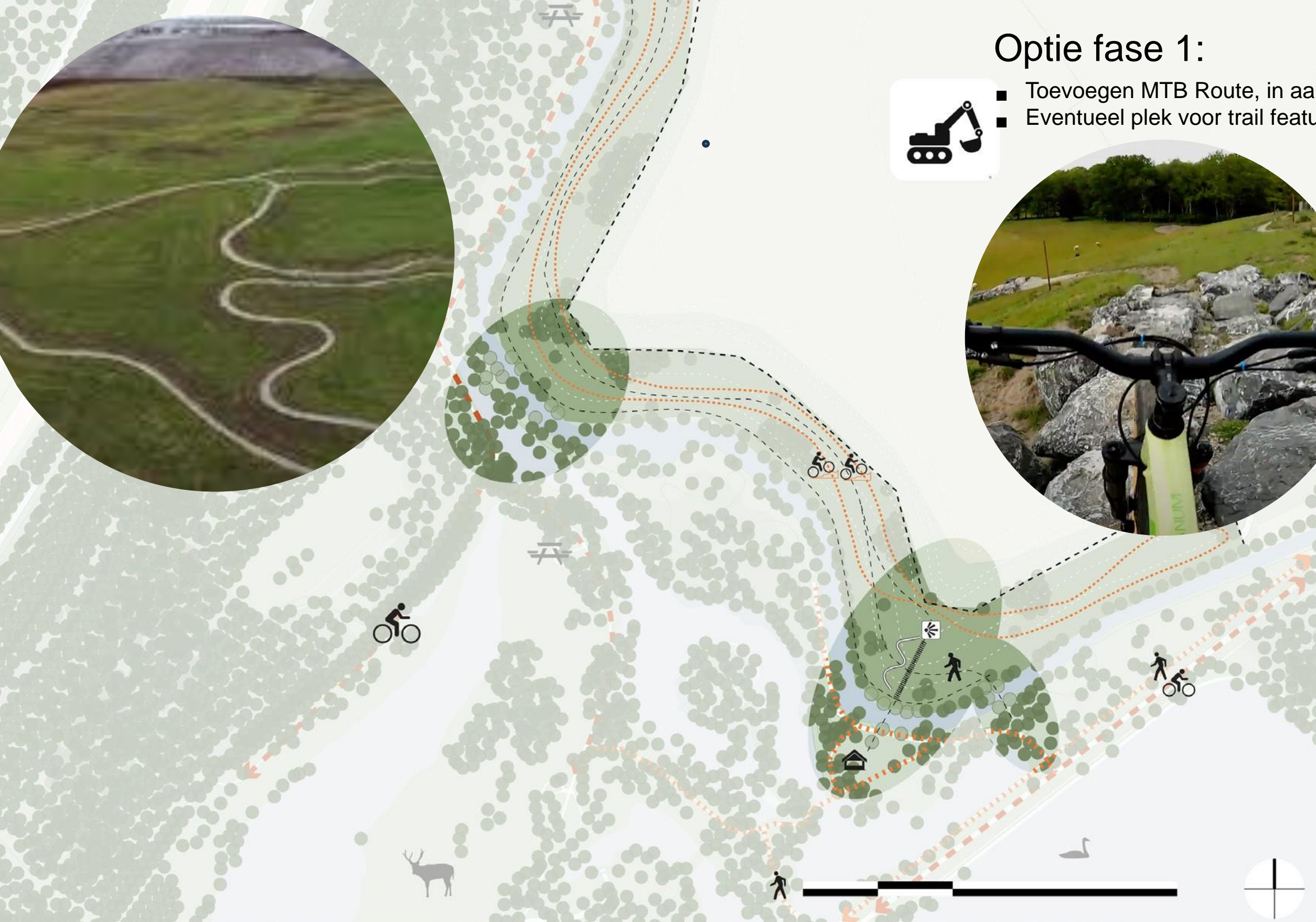

huidige MTB route = 33,7 km



Optie fase 1:



- Toevoegen MTB Route, in aansluiting op bestaande
- Eventueel plek voor trail features?



0.80m



bestaande grond
MTB ROUTE



optie fase 1:

-
- sport (Buitenfitness, calisthenics, (trim-) parcours, bootcamp)
- spelen?

